

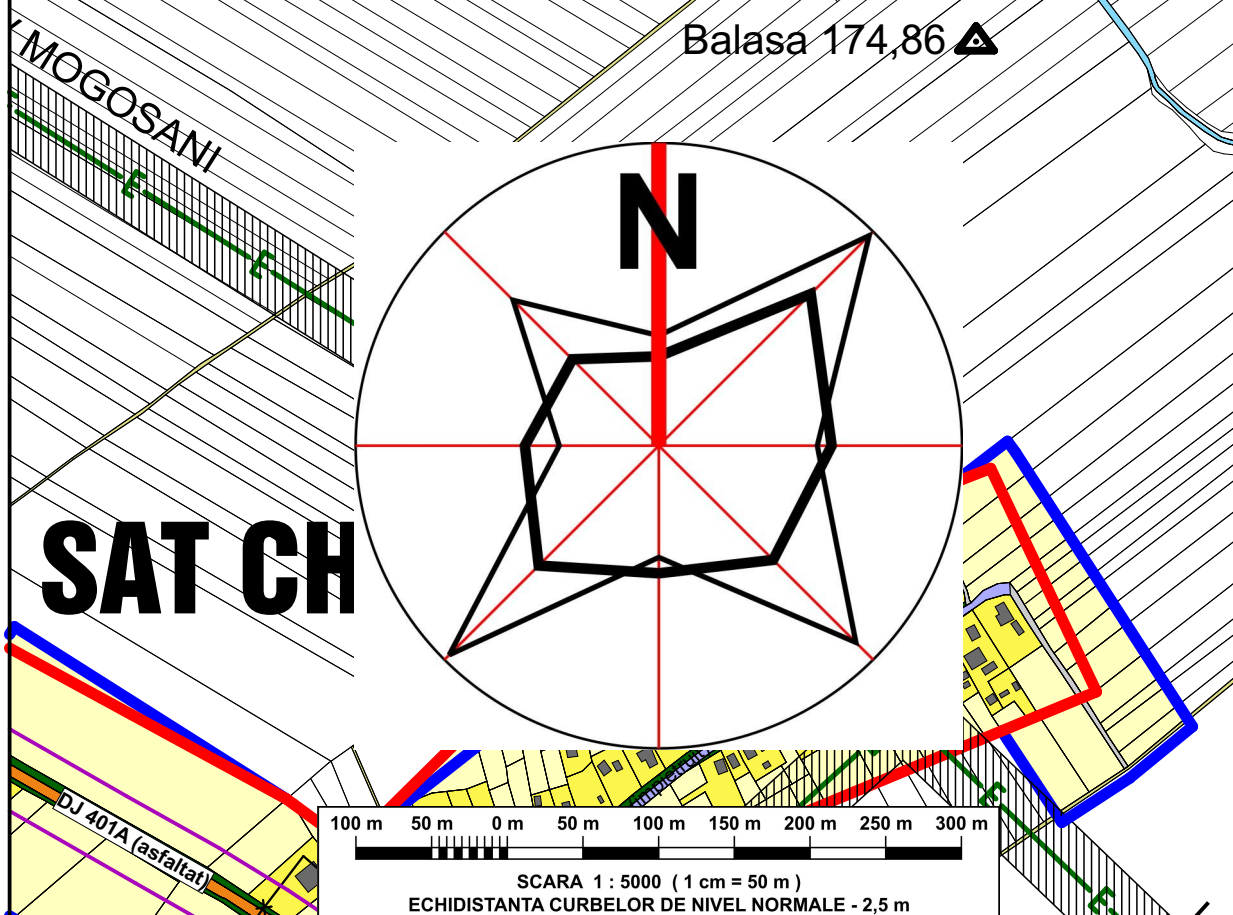
COMUNA MOGOSANI

JUDETUL DAMBOVITA

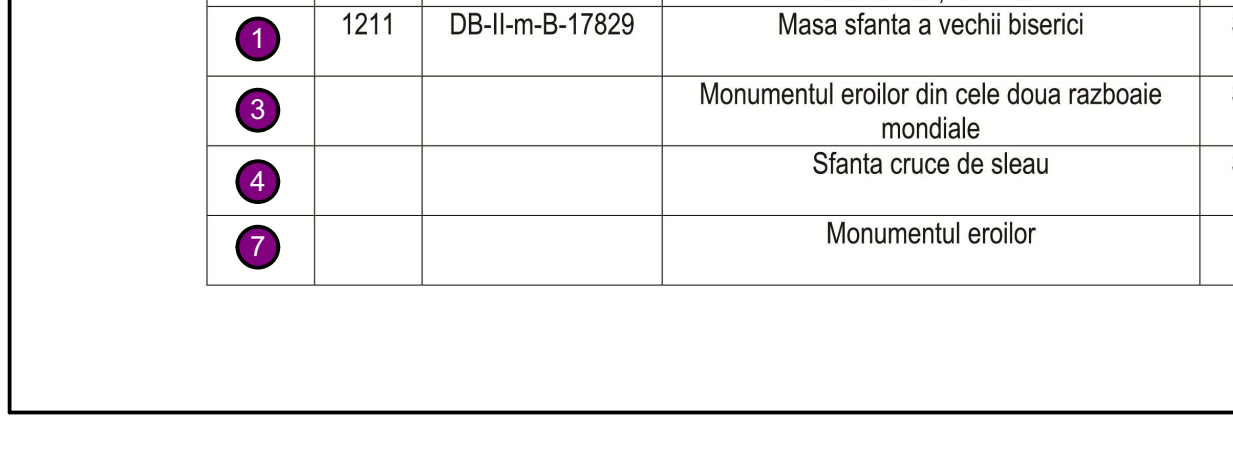
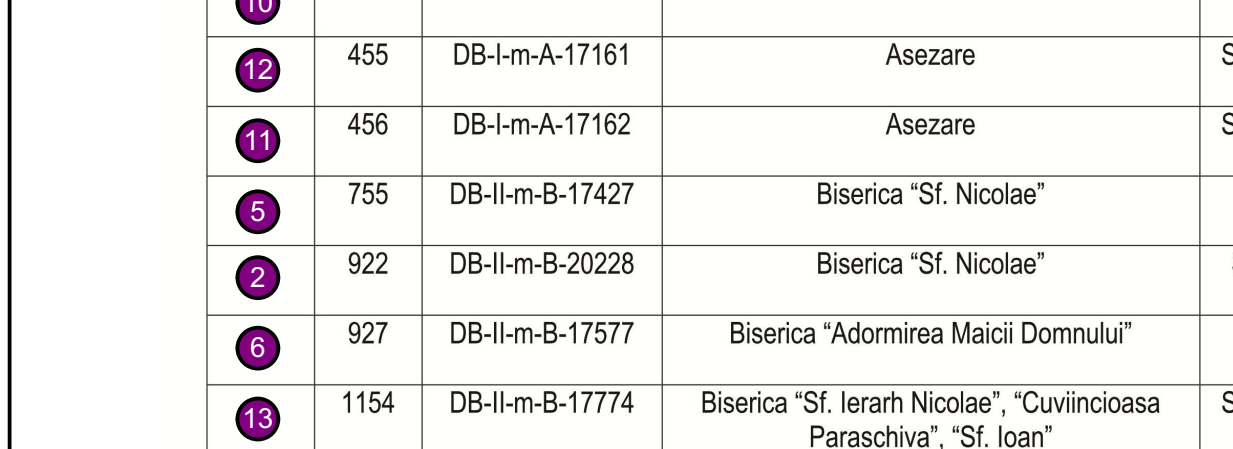
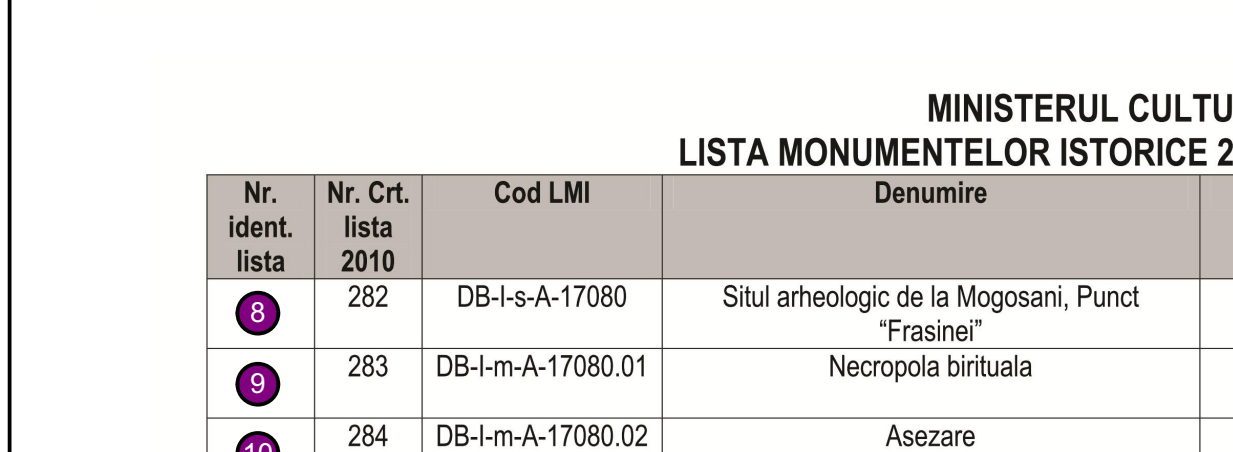
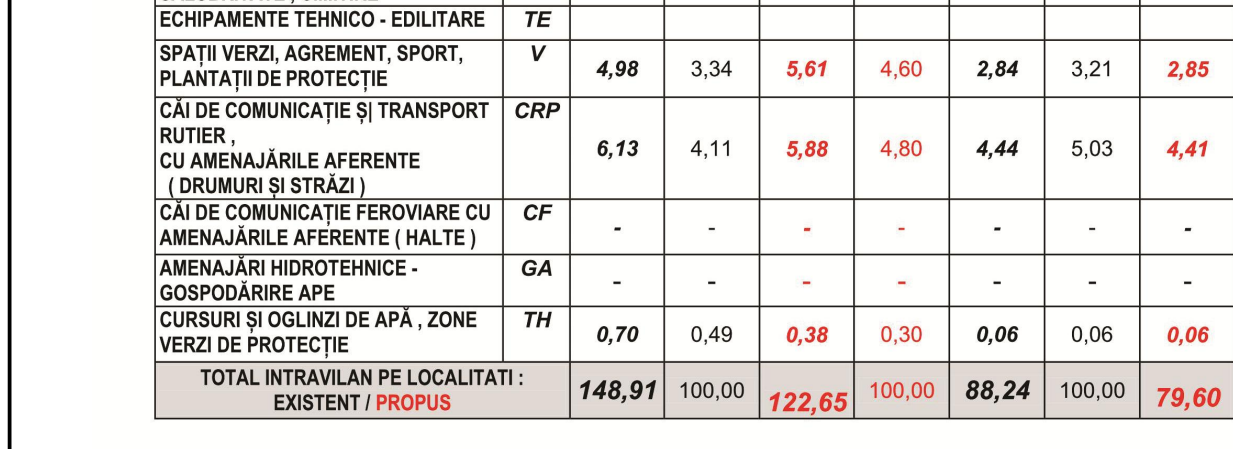
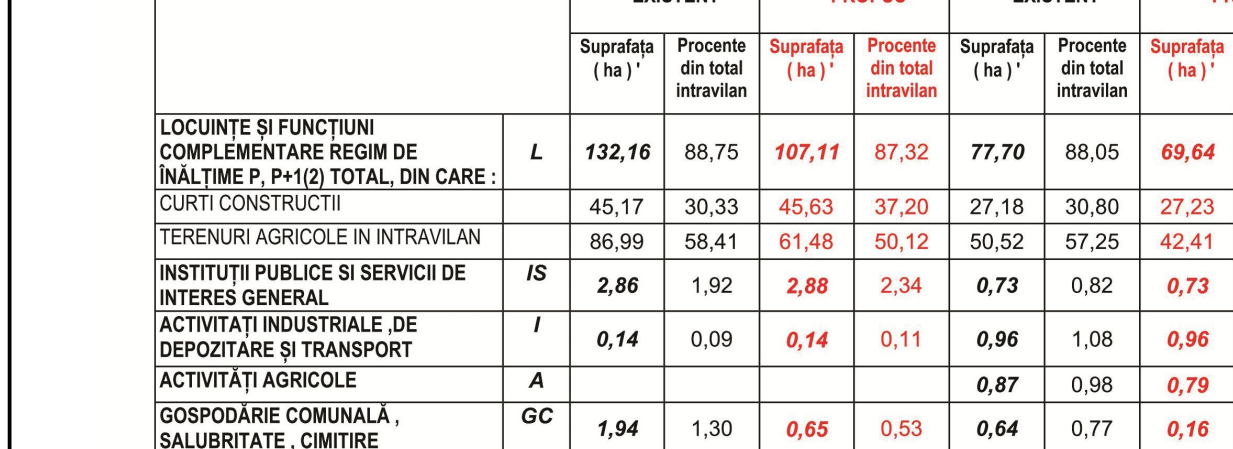
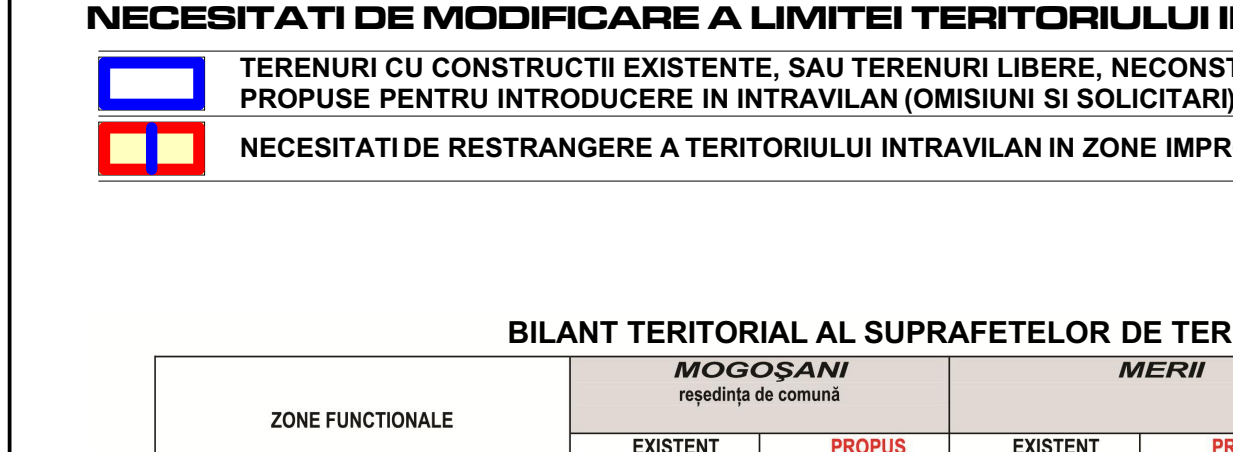
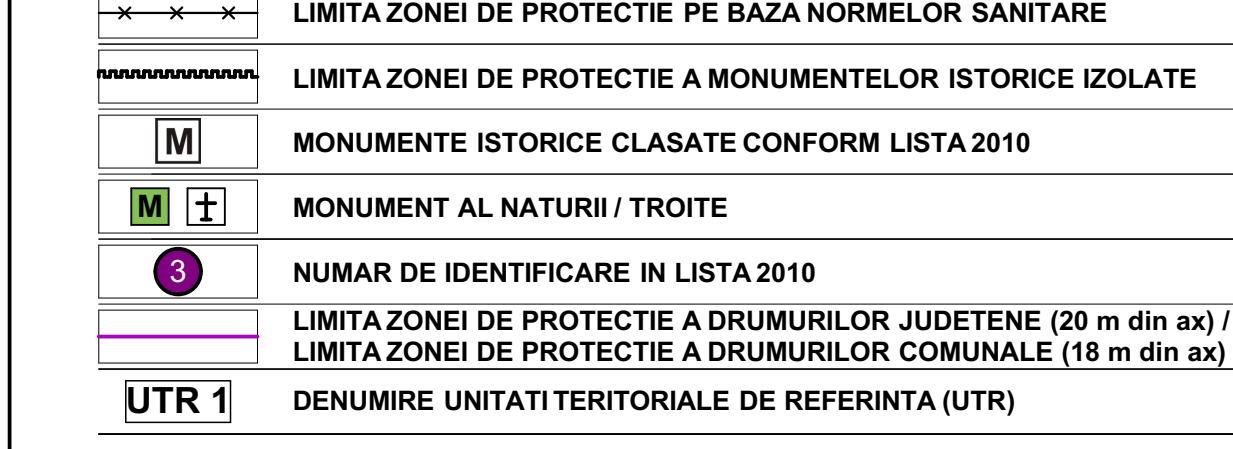
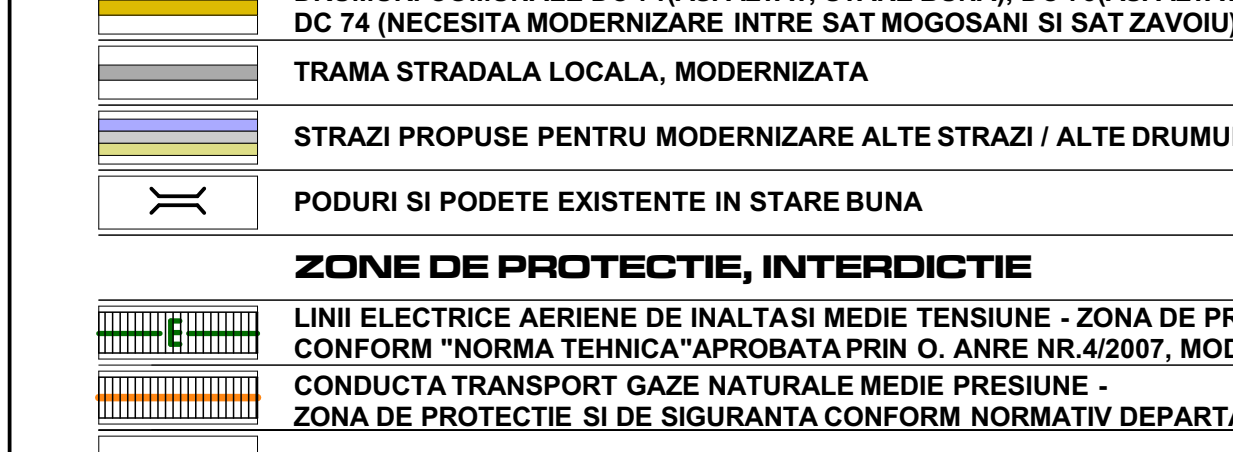
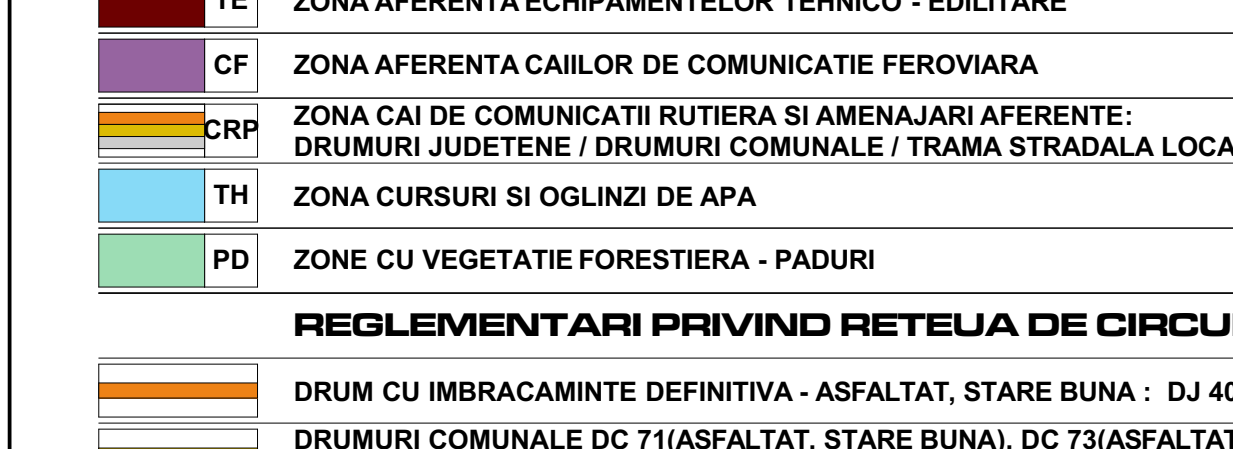
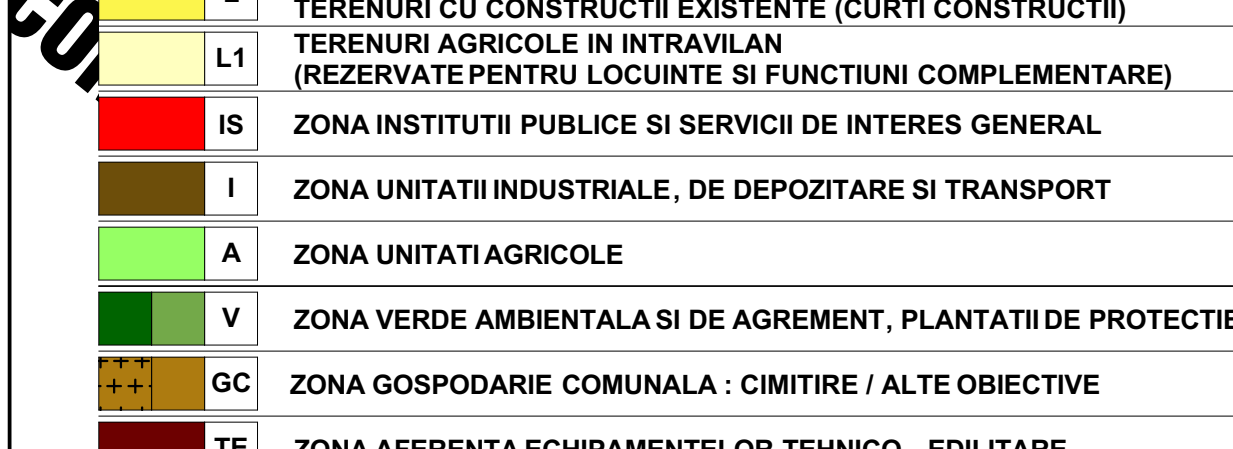
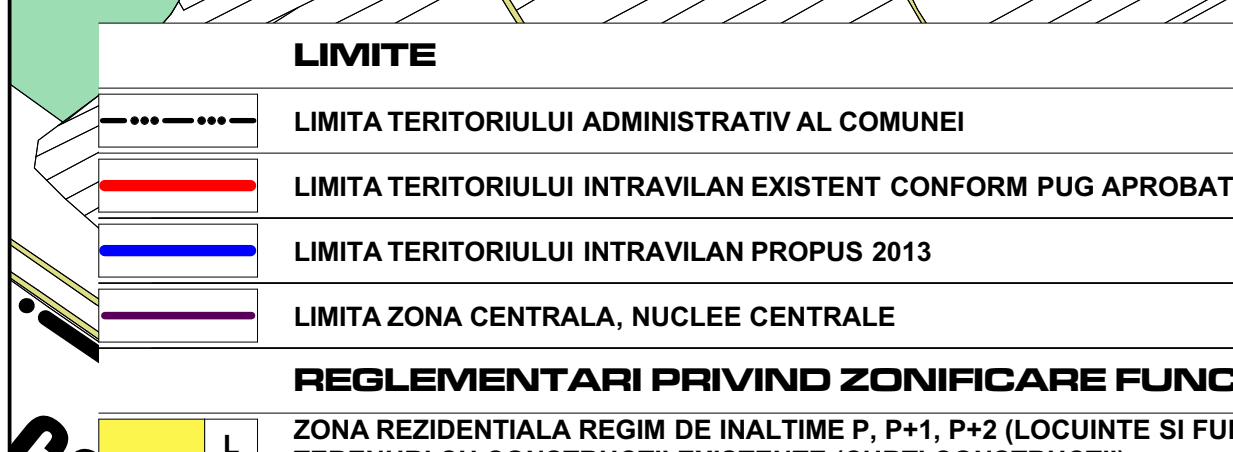
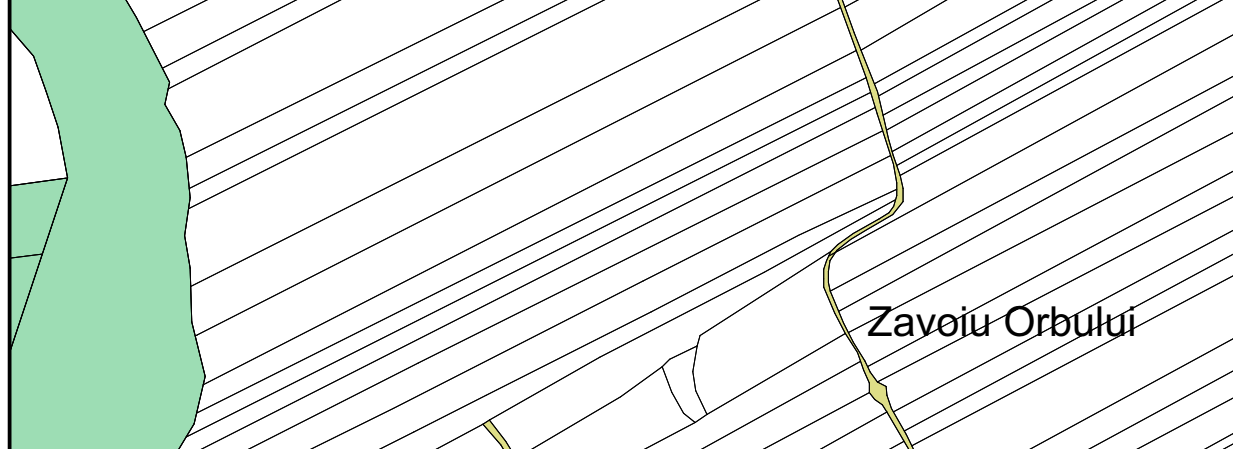
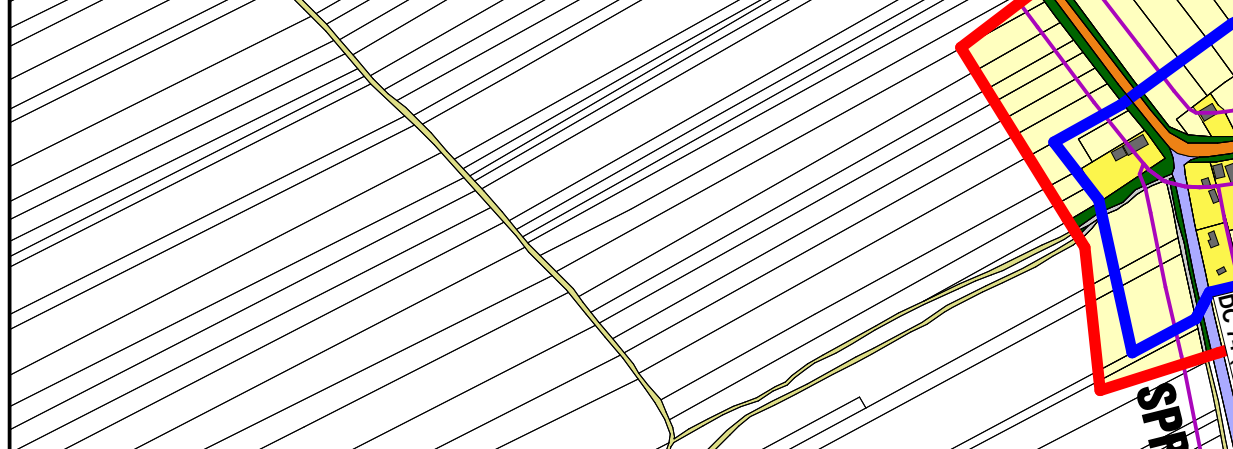
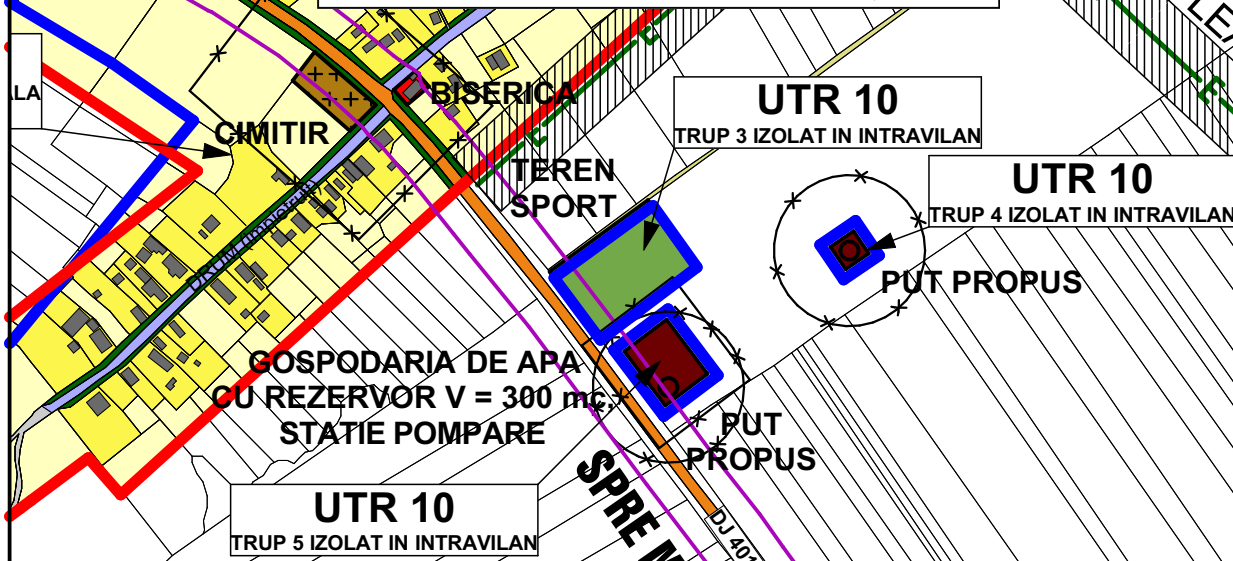
PLAN URBANISTIC GENERAL SI REGULAMENTUL LOCAL DE URBANISM  
AL COMUNEI MOGOSANI - 2013

PLANSĂ 3A - REGLEMENTARI URBANISTICE - ZONIFICARE  
SCARA 1 : 5000

SATELE : MOGOSANI (resedinta de comuna), ZAVOIU



SAT CH



**LIMITE**

— LIMITA TERITORIULUI ADMINISTRATIV AL COMUNEI

— LIMITA TERITORIULUI INTRAVILAN EXISTENT CONFORM PUG APROBAT (HCL NR.6/28.03.2003)

— LIMITA TERITORIULUI INTRAVILAN PROPUIS 2013

— LIMITA ZONA CENTRALA, NUCLEE CENTRALE

**REGLEMENTARI PRIVIND ZONIFICARE FUNCTIONALA**

**L** ZONA REZIDENTIALA REGIM DE INALTIME P, P+1, P+2 (LOCUINTE SI FUNCTIUNI COMPLEMENTARE)

**L1** TERENURI AGRICOLE IN INTRAVILAN (REZERVATE PENTRU LOCUINTE SI FUNCTIUNI COMPLEMENTARE)

**IS** ZONA INSTITUTII PUBLICE SI SERVICII DE INTERES GENERAL

**I** ZONA UNITATI INDUSTRIALE, DE DEPOZITARE SI TRANSPORT

**A** ZONA UNITATI AGRICOLE

**V** ZONA VERDE AMBIENTALA SI DE AGREMENT, PLANTATII DE PROTECTIE / ZONA SPORT

**GC** ZONA GOSPODARIE COMUNALA : CIMITIRI / ALTE OBIECTIVE

**TE** ZONA AFERENTA ECHIPAMENTELOR TEHNICO - EDILITARE

**CF** ZONA AFERENTA CAILOR DE COMUNICATIE FEROVIARE

**CRP** ZONA CAI DE COMUNICATII RUTIERA SI AMENAJARI AFERENTE: DRUMURI JUDETENE / DRUMURI COMUNALE / TRAMA STRADALA LOCALA

**TH** ZONA CURSURI SI OGOLINI DE APA

**PD** ZONE CU VEGETATIE FORESTIERA - PADURI

**REGLEMENTARI PRIVIND RETEUA DE CIRCULATIE RUTIERA**

— DRUM CU IMBRACAMINTE DEFINITIVA - ASFALTAT, STARE BUNA : DJ 401A

— DRUMURI COMUNALE DC 71(ASFALTAT, STARE BUNA), DC 73(ASFALTAT, STARE BUNA), DC 74(NECESITA MODERNIZARE INTRE SAT MOGOSANI SI SAT ZAVOIU)

— TRAMA STRADALA LOCALA, MODERNIZATA

— STRAZI PROPUSE PENTRU MODERNIZARE ALTE STRAZI / ALTE DRUMURI IN TERITORIU

— PODURI SI PODETE EXISTENTE IN STARE BUNA

**ZONE DE PROTECTIE, INTERDICTIE**

— LINII ELECTRICE AERENE DE INALTA SI MEDIE TENSIUNE - ZONA DE PROTECTIE SI DE SIGURANTA CONFORM "NORMA TEHNICA APROBATA PRIN O. ANEX NR.4/2007, MODIFICAT PRIN O. NR.49/2007

— CONDUCTA TRANSPORT GAZE NATURALE MEDIE PRESIUNE

— ZONA DE PROTECTIE SI DE SIGURANTA CONFORM NORMATIV DEPARTAMENTAL NR.3919/1994

— LIMITA ZONEI DE PROTECTIE PE BAZA NORMELOR SANITARE

— LIMITA ZONEI DE PROTECTIE A MONUMENTELOR ISTORICE IZOLATE

— MONUMENTE ISTORICE CLASATE CONFORM LISTA 2010

— MONUMENT AL NATURII / TROITE

— NUMAR DE IDENTIFICARE IN LISTA 2010

— LIMITA ZONEI DE PROTECTIE A DRUMURILOR JUDETENE (20 m din ax) / LIMITA ZONEI DE PROTECTIE A DRUMURILOR COMUNALE (18 m din ax)

— DENUMIRE UNITATI TERITORIALE DE REFERINTA (UTR)

**NECESITATI DE MODIFICARE A LIMITEI TERITORIULUI INTRAVILAN 2013**

— TERENURI CU CONSTRUCTII EXISTENTE, SAU TERENURI LIBERE, NECONSTRUITE PROPUSE PENTRU INTRODUCERE IN INTRAVILAN (OMISIUNI SI SOLICITARI)

— NECESSITATI DE RESTRANGERE A TERITORIULUI INTRAVILAN IN ZONE IMPROPRII PENTRU CONSTRUCTII

ZONE FUNCTIONALE	MOGOSANI <small>(pe baza de comuna)</small>				ZAVOIU			
	EXISTENT	PROPUIS	EXISTENT	PROPUIS	EXISTENT	PROPUIS	EXISTENT	PROPUIS
LOCUINTE SI FUNCTIUNI COMPLEMENTARE REGIM DE INALTIME P, P+1, P+2 (TOTAL, DIN CARE: CUMINTE CONSTRUCTII)	132,16	88,75	107,11	87,32	77,70	88,05	68,64	87,48
TERENURI AGRICOLE IN INTRAVILAN	45,17	30,33	45,63	37,20	27,18	30,80	27,23	34,20
TERENURI AGRICOLE IN INTRAVILAN	86,99	58,41	61,48	50,12	50,52	57,25	42,41	53,27
INSTITUTII PUBLICE SI SERVICII DE INTERES GENERAL	2,86	1,92	2,88	2,34	0,73	0,82	0,73	0,92
ACTIVITATI INDUSTRIALE DE DEPOZITARE SI TRANSPORT	0,14	0,09	0,14	0,11	0,06	1,08	0,96	1,20
ACTIVITATI AGRICOLE	0,87	0,98	0,79	1,00	2,18	2,29	-	-
GOSPODARIE COMUNALA, SALUBRITATE, CIMITIRI, ECHIPAMENTE TEHNICO - EDILITARE	1,94	1,30	0,65	0,53	0,64	0,77	0,16	0,20
SPATIU VERDE, AGREMENT, SPORT, PLANTATII DE PROTECTIE	4,98	3,34	5,61	4,60	2,84	3,21	2,85	3,58
CAI DE COMUNICATIE SI TRANSPORT (DRUMURI SI STRAZI)	6,13	4,11	5,88	4,80	4,44	5,03	4,41	5,55
CAI DE COMUNICATIE FEROVIARE CU AMENAJARI AFERENTE (HALTE)	-	-	-	-	-	0,21	0,22	0,12
AMENAJARI HIDROTEHNICE - GOSPODARIE APA	0,70	0,49	0,38	0,30	0,06	0,06	0,07	1,89
CURSURI SI OGOLINI DE APA, ZONE VERDE DE PROTECTIE	0,70	0,49	0,38	0,30	0,06	0,06	0,07	1,89
TOTAL INTRAVILAN PE LOCALITATI: EXISTENT / PROPUIS	148,91	100,00	122,65	100,00	88,24	100,00	79,00	100,00

MINISTERUL CULTURII SI PATRIMONIULUI NATIONAL LISTA MONUMENTELOR ISTORICE 2010, COMUNA MOGOSANI, JUDETUL DAMBOVITA						
Nr. ident. lista	Cod LMI	Denumire	Localitate	Adresa	Datare	
282	DB-I-s-A-17080	Sitru arheologic de la Mogosani, Punct "Trisov"	Sat Mogosani, Com. Mogosani	"Frasinei" in stanga raului Timocasa, la 1 km SE de localitate, in bucia raului	Sec. IV dhr., Epoca dacoromana	
283	DB-I-m-A-17080.01	Necropola birutala	Sat Mogosani, Com. Mogosani	"Frasinei" in stanga raului Timocasa, la 1 km SE de localitate, in bucia raului	Epoca bronzului	
284	DB-I-m-A-17080.02	Asezare	Sat Mogosani, Com. Mogosani	"Frasinei" in stanga raului Timocasa, la 1 km SE de localitate, in bucia raului	Impatiu, Cultura Glina Eneolitica, Cultura Gumelnita	
456	DB-I-m-A-17161	Asezare	Sat Zavoiu, Com. Mogosani	Movila Zavoiu Orbului, in stanga Argesului, la 0,5 km NV de sat	Sec. VI-VIII, Epoca migrațiilor	
456	DB-I-m-A-17162	Asezare	Sat Zavoiu, Com. Mogosani	"La Troita" in lunca Argesului	Sec. VI-VIII, Epoca migrațiilor	
755	DB-II-m-B-17427	Biserica "Sf. Nicolae"	Sat Cojocari, Com. Mogosani	-	1812	
922	DB-II-m-B-20228	Biserica "Sf. Nicolae"	Sat Meri, Com. Mogosani	-	1884	
927	DB-II-m-B-17577	Biserica "Adormirea Maicii Domnului"	Sat Mogosani, Com. Mogosani	-	1840	
1154	DB-II-m-B-17774	Biserica "Sf. Ierarh Nicolae", "Cuvincioasa Paraschiva", "Sf. Ioan"	Sat Zavoiu, Com. Mogosani	-	1884-1885	
1211	DB-II-m-B-17829	Masa stanta a vechii biserici	Sat Meri, Com. Mogosani	Pe terenul lui Marin Stanculescu	1825	
		Monumentul erorilor din cele doua razboaie mondiale	Sat Meri, Com. Mogosani	-	1948	
		Sfantia cruce de sleau	Sat Meri, Com. Mogosani	-		
		Monumentul erorilor	Sat Mogosani, Com. Mogosani	-		

SAT CH

SAT MOGOSANI

SAT ZAVOIU

SAT ZAVOIU

SAT ZAVOIU

SAT ZAVOIU

SAT ZAVOIU

SAT ZAVOIU

SAT ZAVOIU

SAT ZAVOIU

**LIMITE**

— LIMITA TERITORIULUI ADMINISTRATIV AL COMUNEI

— LIMITA TERITORIULUI INTRAVILAN EXISTENT CONFORM PUG APROBAT (HCL NR.6/28.03.2003)

— LIMITA TERITORIULUI INTRAVILAN PROPUIS 2013

— LIMITA ZONA CENTRALA, NUCLEE CENTRALE

**REGLEMENTARI PRIVIND ZONIFICARE FUNCTIONALA**

**L** ZONA REZIDENTIALA REGIM DE INALTIME P, P+1, P+2 (LOCUINTE SI FUNCTIUNI COMPLEMENTARE)

**L1** TERENURI AGRICOLE IN INTRAVILAN (REZERVATE PENTRU LOCUINTE SI FUNCTIUNI COMPLEMENTARE)

**IS** ZONA INSTITUTII PUBLICE SI SERVICII DE INTERES GENERAL

**I** ZONA UNITATI INDUSTRIALE, DE DEPOZITARE SI TRANSPORT

**A** ZONA UNITATI AGRICOLE

**V** ZONA VERDE AMBIENTALA SI DE AGREMENT, PLANTATII DE PROTECTIE / ZONA SPORT

**GC** ZONA GOSPODARIE COMUNALA : CIMITIRI / ALTE OBIECTIVE

**TE** ZONA AFERENTA ECHIPAMENTELOR TEHNICO - EDILITARE

**CF** ZONA AFERENTA CAILOR DE COMUNICATIE FEROVIARE

**CRP** ZONA CAI DE COMUNICATII RUTIERA SI AMENAJARI AFERENTE: DRUMURI JUDETENE / DRUMURI COMUNALE / TRAMA STRADALA LOCALA

**TH** ZONA CURSURI SI OGOLINI DE APA

**PD** ZONE CU VEGETATIE FORESTIERA - PADURI

**REGLEMENTARI PRIVIND RETEUA DE CIRCULATIE RUTIERA**

— DRUM CU IMBRACAMINTE DEFINITIVA - ASFALTAT, STARE BUNA : DJ 401A

— DRUMURI COMUNALE DC 71(ASFALTAT, STARE BUNA), DC 73(ASFALTAT, STARE BUNA), DC 74(NECESITA MODERNIZARE INTRE SAT MOGOSANI SI SAT ZAVOIU)

— TRAMA STRADALA LOCALA, MODERNIZATA

— STRAZI PROPUSE PENTRU MODERNIZARE ALTE STRAZI / ALTE DRUMURI IN TERITORIU

— PODURI SI PODETE EXISTENTE IN STARE BUNA

**ZONE DE PROTECTIE, INTERDICTIE**

— LINII ELECTRICE AERENE DE INALTA SI MEDIE TENSIUNE - ZONA DE PROTECTIE SI DE SIGURANTA CONFORM "NORMA TEHNICA APROBATA PRIN O. ANEX NR.4/2007, MODIFICAT PRIN O. NR.49/2007

— CONDUCTA TRANSPORT GAZE NATURALE MEDIE PRESIUNE

— ZONA DE PROTECTIE SI DE SIGURANTA CONFORM NORMATIV DEPARTAMENTAL NR.3919/1994

— LIMITA ZONEI DE PROTECTIE PE BAZA NORMELOR SANITARE

— LIMITA ZONEI DE PROTECTIE A MONUMENTELOR ISTORICE IZOLATE

— MONUMENTE ISTORICE CLASATE CONFORM LISTA 2010

— MONUMENT AL NATURII / TROITE

— NUMAR DE IDENTIFICARE IN LISTA 2010

— LIMITA ZONEI DE PROTECTIE A DRUMURILOR JUDETENE (20 m din ax) / LIMITA ZONEI DE PROTECTIE A DRUMURILOR COMUNALE (18 m din ax)

— DENUMIRE UNITATI TERITORIALE DE REFERINTA (UTR)

**NECESITATI DE MODIFICARE A LIMITEI TERITORIULUI INTRAVILAN 2013**

— TERENURI CU CONSTRUCTII EXISTENTE, SAU TERENURI LIBERE, NECONSTRUITE PROPUSE PENTRU INTRODUCERE IN INTRAVILAN (OMISIUNI SI SOLICITARI)

— NECESSITATI DE RESTRANGERE A TERITORIULUI INTRAVILAN IN ZONE IMPROPRII PENTRU CONSTRUCTII

ZONE FUNCTIONALE	MOGOSANI <small>(pe baza de comuna)</small>				ZAVOIU			
	EXISTENT	PROPUIS	EXISTENT	PROPUIS	EXISTENT	PROPUIS	EXISTENT	PROPUIS
LOCUINTE SI FUNCTIUNI COMPLEMENTARE REGIM DE INALTIME P, P+1, P+2 (TOTAL, DIN CARE: CUMINTE CONSTRUCTII)	132,16	88,75	107,11	87,32	77,70	88,05	68,64	87,48
TERENURI AGRICOLE IN INTRAVILAN	45,17	30,33	45,63	37,20	27,18	30,80	27,23	34,20
TERENURI AGRICOLE IN INTRAVILAN	86,99	58,41	61,48	50,12	50,52	57,25	42,41	53,27
INSTITUTII PUBLICE SI SERVICII DE INTERES GENERAL	2,86	1,92	2,88	2,34	0,73	0,82	0,73	0,92
ACTIVITATI INDUSTRIALE DE DEPOZITARE SI TRANSPORT	0,14	0,09	0,14	0,11	0,06	1,08	0,96	1,20
ACTIVITATI AGRICOLE	0,87	0,98	0,79	1,00	2,18	2,29	-	-
GOSPODARIE COMUNALA, SALUBRITATE, CIMITIRI, ECHIPAMENTE TEHNICO - EDILITARE	1,94	1,30	0,65	0,53	0,64	0,77	0,16	0,20
SPATIU VERDE, AGREMENT, SPORT, PLANTATII DE PROTECTIE	4,98	3,34	5,61	4,60	2,84	3,21	2,85	3,58
CAI DE COMUNICATIE SI TRANSPORT (DRUMURI SI STRAZI)	6,13	4,11	5,88	4,80	4,44	5,03	4,41	5,55
CAI DE COMUNICATIE FEROVIARE CU AMENAJARI AFERENTE (HALTE)	-	-	-	-	-	0,21	0,22	0,12
AMENAJARI HIDROTEHNICE - GOSPODARIE APA	0,70	0,49	0,38	0,30	0,06	0,06	0,07	1,89
CURSURI SI OGOLINI DE APA, ZONE VERDE DE PROTECTIE	0,70	0,49	0,38	0,30	0,06	0,06	0,07	1,89
TOTAL INTRAVILAN PE LOCALITATI: EXISTENT / PROPUIS	148,91	100,00	122,65	100,00	88,24	100,00	79,00	100,00

MINISTERUL CULTURII SI PATRIMONIULUI NATIONAL LISTA MONUMENTELOR ISTORICE 2010, COMUNA MOGOSANI, JUDETUL DAMBOVITA						
Nr. ident. lista	Cod LMI	Denumire	Localitate	Adresa	Datare	
282	DB-I-s-A-17080	Sitru arheologic de la Mogosani, Punct "Trisov"	Sat Mogosani, Com. Mogosani	"Frasinei" in stanga raului Timocasa, la 1 km SE de localitate, in bucia raului	Sec. IV dhr., Epoca dacoromana	
283	DB-I-m-A-17080.01	Necropola birutala	Sat Mogosani, Com. Mogosani	"Frasinei" in stanga raului Timocasa, la 1 km SE de localitate, in bucia raului	Epoca bronzului	
284	DB-I-m-A-17080.02	Asezare	Sat Mogosani, Com. Mogosani	"Frasinei" in stanga raului Timocasa, la 1 km SE de localitate, in bucia raului	Impatiu, Cultura Glina Eneolitica, Cultura Gumelnita	
456	DB-I-m-A-17161	Asezare	Sat Zavoiu, Com. Mogosani	Movila Zavoiu Orbului, in stanga Argesului, la 0,5 km NV de sat	Sec. VI-VIII, Epoca migrațiilor	
456	DB-I-m-A-17162	Asezare	Sat Zavoiu, Com. Mogosani	"La Troita" in lunca Argesului	Sec. VI-VIII, Epoca migrațiilor	
755	DB-II-m-B-17427	Biserica "Sf. Nicolae"	Sat Cojocari, Com. Mogosani	-	1812	
922	DB-II-m-B-20228	Biserica "Sf. Nicolae"	Sat Meri, Com. Mogosani	-	1884	
927	DB-II-m-B-17577	Biserica "Adormirea Maicii Domnului"	Sat Mogosani, Com. Mogosani	-	1840	
1154	DB-II-m-B-17774	Biserica "Sf. Ierarh Nicolae", "Cuvincioasa Paraschiva", "Sf. Ioan"	Sat Zavoiu, Com. Mogosani	-	1884-1885	
1211	DB-II-m-B-17829	Masa stanta a vechii biserici	Sat Meri, Com. Mogosani	Pe terenul lui Marin Stanculescu	1825	
		Monumentul erorilor din cele doua razboaie mondiale	Sat Meri, Com. Mogosani	-	1948	
		Sfantia cruce de sleau	Sat Meri, Com. Mogosani	-		
		Monumentul erorilor	Sat Mogosani, Com. Mogosani	-		

SAT CH

SAT MOGOSANI

SAT ZAVOIU

SAT ZAVOIU

SAT ZAVOIU

SAT ZAVOIU

SAT ZAVOIU

SAT ZAVOIU

SAT ZAVOIU

SAT ZAVOIU

**LIMITE**

— LIMITA TERITORIULUI ADMINISTRATIV AL COMUNEI

— LIMITA TERITORIULUI INTRAVILAN EXISTENT CONFORM PUG APROBAT (HCL NR.6/28.03.2003)

— LIMITA TERITORIULUI INTRAVILAN PROPUIS 2013

— LIMITA ZONA CENTRALA, NUCLEE CENTRALE

**REGLEMENTARI PRIVIND ZONIFICARE FUNCTIONALA**

**L** ZONA REZIDENTIALA REGIM DE INALTIME P, P+1, P+2 (LOCUINTE SI FUNCTIUNI COMPLEMENTARE)

**L1** TERENURI AGRICOLE IN INTRAVILAN (REZERVATE PENTRU LOCUINTE SI FUNCTIUNI COMPLEMENTARE)

**IS** ZONA INSTITUTII PUBLICE SI SERVICII DE INTERES GENERAL

**I** ZONA UNITATI INDUSTRIALE, DE DEPOZITARE SI TRANSPORT

**A** ZONA UNITATI AGRICOLE

**V** ZONA VERDE AMBIENTALA SI DE AGREMENT, PLANTATII DE PROTECTIE / ZONA SPORT

**GC** ZONA GOSPODARIE COMUNALA : CIMITIRI / ALTE OBIECTIVE

**TE** ZONA AFERENTA ECHIPAMENTELOR TEHNICO - EDILITARE

**CF** ZONA AFERENTA CAILOR DE COMUNICATIE FEROVIARE

**CRP** ZONA CAI DE COMUNICATII RUTIERA SI AMENAJARI AFERENTE: DRUMURI JUDETENE / DRUMURI COMUNALE / TRAMA STRADALA LOCALA

**TH** ZONA CURSURI SI OGOLINI DE APA

**PD** ZONE CU VEGETATIE FORESTIERA - PADURI

**REGLEMENTARI PRIVIND RETEUA DE CIRCULATIE RUTIERA**

— DRUM CU IMBRACAMINTE DEFINITIVA - ASFALTAT, STARE BUNA : DJ 401A

— DRUMURI COMUNALE DC 71(ASFALTAT, STARE BUNA), DC 73(ASFALTAT, STARE BUNA), DC 74(NECESITA MODERNIZARE INTRE SAT MOGOSANI SI SAT ZAVOIU)

— TRAMA STRADALA LOCALA, MODERNIZATA

— STRAZI PROPUSE PENTRU MODERNIZARE ALTE STRAZI / ALTE DRUMURI IN TERITORIU

— PODURI SI PODETE EXISTENTE IN STARE BUNA

**ZONE DE PROTECTIE, INTERDICTIE**

— LINII ELECTRICE AERENE DE INALTA SI MEDIE TENSIUNE - ZONA DE PROTECTIE SI DE SIGURANTA CONFORM "NORMA TEHNICA APROBATA PRIN O. ANEX NR.4/2007, MODIFICAT PRIN O. NR.49/2007

— CONDUCTA TRANSPORT GAZE NATURALE MEDIE PRESIUNE

— ZONA DE PROTECTIE SI DE SIGURANTA CONFORM NORMATIV DEPARTAMENTAL NR.3919/1994

— LIMITA ZONEI DE PROTECTIE PE BAZA NORMELOR SANITARE

— LIMITA ZONEI DE PROTECTIE A MONUMENTELOR ISTORICE IZOLATE

— MONUMENTE ISTORICE CLASATE CONFORM LISTA 2010

— MONUMENT AL NATURII / TROITE

— NUMAR DE IDENTIFICARE IN LISTA 2010

— LIMITA ZONEI DE PROTECTIE A DRUMURILOR JUDETENE (20 m din ax) / LIMITA ZONEI DE PROTECTIE A DRUMURILOR COMUNALE (18 m din ax)

— DENUMIRE UNITATI TERITORIALE DE REFERINTA (UTR)

**NECESITATI DE MODIFICARE A LIMITEI TERITORIULUI INTRAVILAN 2013**

— TERENURI CU CONSTRUCTII EXISTENTE, SAU TERENURI LIBERE, NECONSTRUITE PROPUSE PENTRU INTRODUCERE IN INTRAVILAN (OMISIUNI SI SOLICITARI)

— NECESSITATI DE RESTRANGERE A TERITORIULUI INTRAVILAN IN ZONE IMPROPRII PENTRU CONSTRUCTII

BILANT TERENURI ALI SUPRAFETELOR DE TEREN CUPRINSE IN TERITORIUL INTRAVILAN LOCALITATILOR																							
ZONE FUNCTIONALE	MOGOSANI <small>(pe baza de comuna)</small>				MERI				COJOCARA				CHIRCA				ZAVOIU						
	EXISTENT		PROPUIS		EXISTENT		PROPUIS		EXISTENT		PROPUIS		EXISTENT		PROPUIS		EXISTENT		PROPUIS				
	Sauzinta (ha)	Procentu din total avutarii	Sauzinta (ha)	Procentu din total avutarii	Sauzinta (ha)	Procentu din total avutarii	Sauzinta (ha)	Procentu din total avutarii	Sauzinta (ha)	Procentu din total avutarii	Sauzinta (ha)	Procentu din total avutarii	Sauzinta (ha)	Procentu din total avutarii	Sauzinta (ha)	Procentu din total avutarii	Sauzinta (ha)	Procentu din total avutarii	Sauzinta (ha)	Procentu din total avutarii			
LOCUINTE SI FUNCTIUNI COMPLEMENTARE REGIM DE INALTIME P, P+1, P+2 (TOTAL, DIN CARE: CUMINTE CONSTRUCTII)	L	132,16	88,75	107,11	87,32	77,70	88,05	68,64	87,48	87,91	86,33	59,29	55,88	17,23	96,15	17,14	47,55	78,92	62,40	62,92	67,70		
TERENURI AGRICOLE IN INTRAVILAN		45,17	30,33	45,03	37,29	27	20,00	22,23	36,24	25,20	26,58	25,36	38,72	5,04	27,54	5,04	23,78	23,43	24,24	23,06	25,46		
TERENURI AGRICOLE IN INTRAVILAN		86,99	58,41	61,48	50,12	50,52	75,25	42,41	57,23	56,71	59,42	33,09	42,19	12,19	66,77	12,10	61,77	58,49	58,24	59,26	42,48		
INSTITUTII PUBLICE SI SERVICII DE INTERES PUBLIC	IS	2,86	1,92	2,88	2,34	0,73	0,82	0,73	0,82	0,93	0,98	0,93	1,35	0,05	0,27	0,05	0,25	0,73	0,75	0,73	0,78		
ACTIVITATI INDUSTRIALE DE DEPOZITARE SI TRANSPORT	A	0,14	0,09	0,14	0,11	0,96	1,08	0,96	1,20	-	-	-	-	-	-	-	-	7,16	7,38	22,99	24,75		
ACTIVITATI AGRICOLE	AC	-	-	-	-	0,87	0,88	0,79	1,00	2,18	2,20	-	-	-	-	-	-	-	-	-	-		
GOSEPOARAE COMUNALA	G	1,94	1,30	0,65	0,53	0,64	0,77	0,16	0,20	0,75	0,79	0,31	0,45	0,13	0,71	0,13	0,66	1,36	1,40	0,39	0,41		
SALVARE SI CRITICE	TE	-	-	-	-	-	-	-	-	-	-	-	-	-	-	-	-	-	-	-	-		
ECHEPAMENTE TELOS - LODIARE	TE	-	-	-	-	-	-	-	-	-	-	-	-	-	-	-	-	-	-	-	-		
SPATI VERD, AGRIEMENT, SPORT, PLANTATI DE PROTECTIE	C	4,98	3,34	5,61	4,60	2,84	3,21	2,85	3,58	3,66	3,85	3,43	4,96	-	-	-	0,14	0,15	-	-	0,11	0,11	
CALZI DE COMUNICATIE SI TRANSPORT	CRP	-	-	-	-	-	-	-	-	-	-	-	-	-	-	-	-	1,64	1,83	3,61	3,72	2,80	2,81
INSTRUMENTE DE TRANSPORT	CRP	6,13	4,11	5,88	4,80	4,44	5,03	4,41	5,55	3,34	3,55	3,71	4,55	0,89	4,87	0,93	4,75	3,57	3,68	3,19	3,45		
(FORNURI SI STRAZI)		-	-	-	-	-	-	-	-	-	-	-	-	-	-	-	-	-	-	-	-		
CALZI DE COMUNICATIE PRINCIPALE SI DE COMUNICATIE APERENTE (HALTE)	GA	-	-	-	-	-	-	-	-	0,21	0,22	0,13	0,16	-	-	-	-	-	-	-	-		
LANEJALARE PRINCIPALE	GA	-	-	-	-	-	-	-	-	-	-	-	-	-	-	-	-	-	-	-	-		
GOSEPOARAE APE	GA	-	-	-	-	-	-	-	-	-	-	-	-	-	-	-	-	0,16	0,81	-	-		
GOSEPOARAE APE	GA	0,70	0,49	0,38	0,30	0,06	0,06	0,06	0,07	0,07	1,89	1,93	1,83	2,65	-	-	-	0,64	0,65	-	-		
CALZI DE COMUNICATIE DE APA, ZONE VERDE DE PROTECTIE	TH	-	-	-	-	-	-	-	-	-	-	-	-	-	-	-	-	-	-	-	-		
TOTAL INTRAVILAN PE LOCALITATI - EXISTENT PROIECT		148,97	100,00	122,65	100,00	88,24	100,00	79,60	100,00	94,87	100,00	69,05	100,00	18,30	100,00	19,55	100,00	96,99	100,00	92,93	100,00		